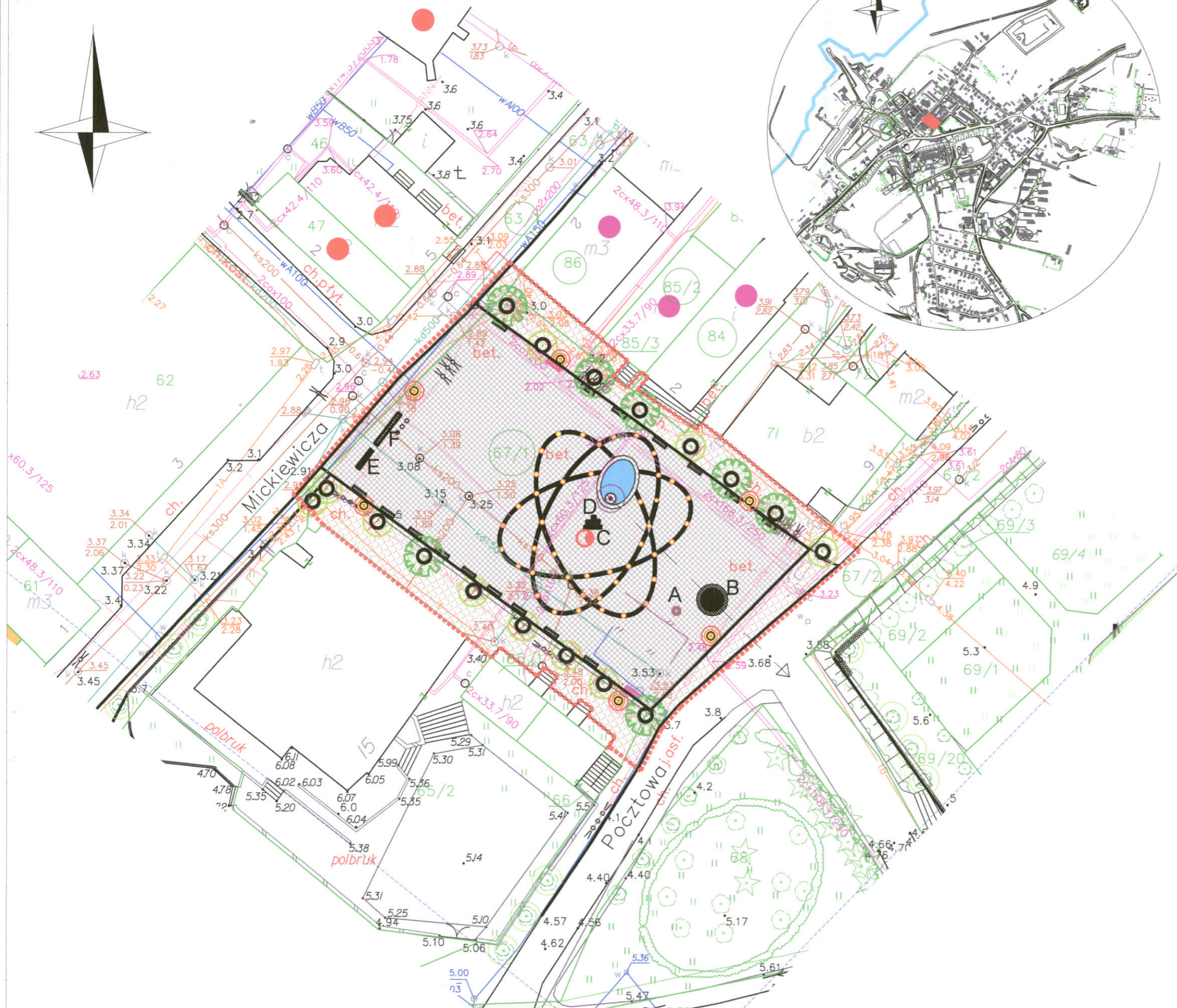



REWITALIZACJA OBSZARU STAREGO MIASTA WE FROMBORKU KONCEPCJA PROJEKTOWA REWITALIZACJI RYNKU MIEJSKIEGO

Rys. Nr 2.2. Projekt zagospodarowania terenu

Skala 1:500



OZNACZENIA

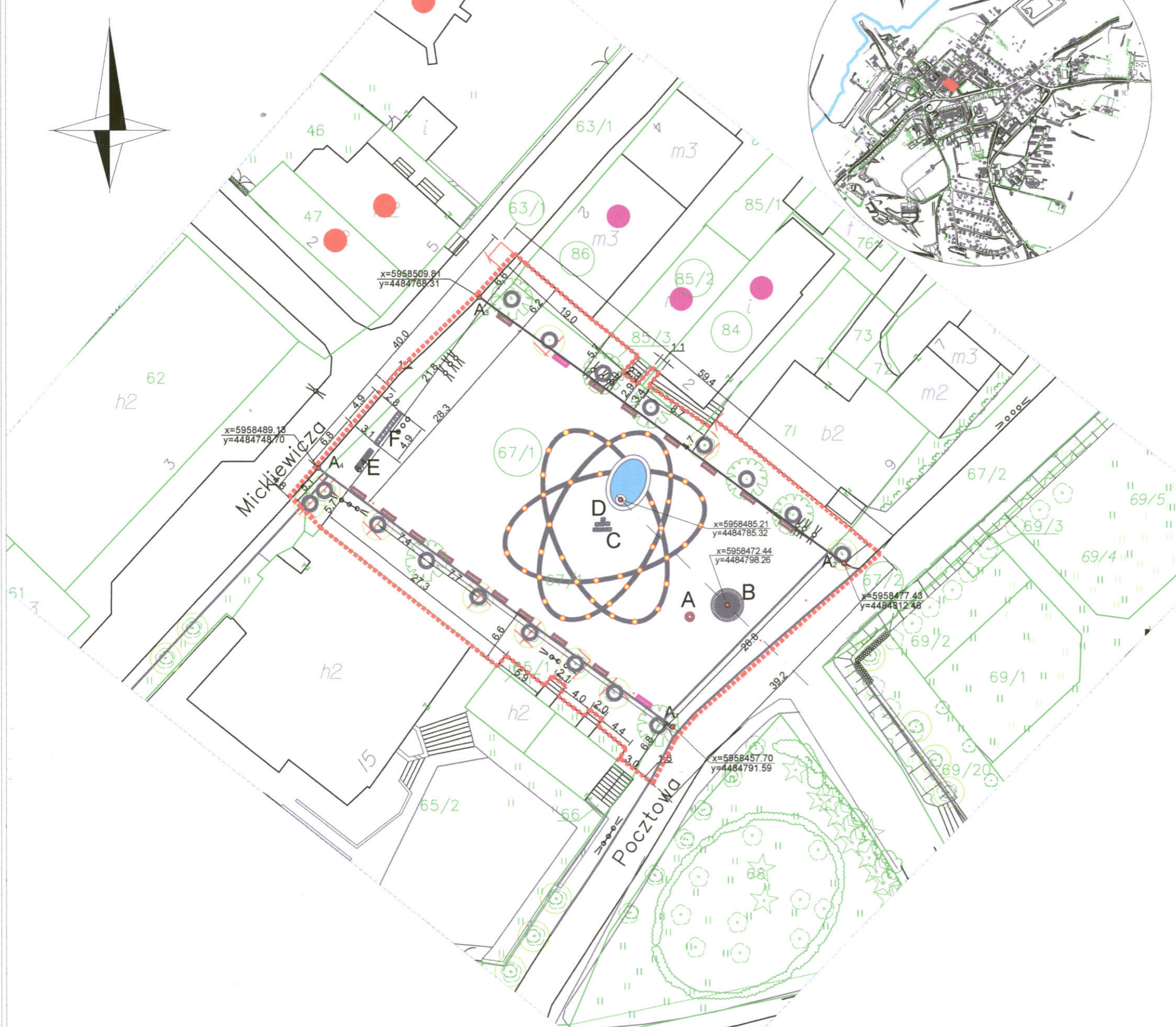

- GRANICA OBSZARU OBJĘTEGO OPRACOWANIEM
- PLAC - nawierzchnia granitowa
- PLAC - nawierzchnia bazaltowa
- CHODNIKI
- DRZEWIA ISTNIEJĄCE
- DRZEWIA PROJEKTOWANE
- KRATY METALOWE
- RURA Z POKRYWĄ DLA DRZEWKA BOŻONARODZENIOWEGO
- SŁUP OGŁOSZENIOWY
- ZABYTKOWA LATARNIA ULICZNA
- PROJEKTOWANE LATARNIE ULICZNE
- PROJEKTOWANE PUNKTY ŚWIETLNE WBUDOWANE W NAWIERZCHNIĘ RYNKU MIEJSKIEGO
- OCZKO WODNE WRAZ Z ZABYTKOWĄ STUDNIĄ
- ISTNIEJĄCA STUDNIA Z ZABYTKOWĄ POMPĄ
- D TABLICE ZASŁUŻONYCH DLA MIASTA FROMBORKA
- E TABLICA MIAST ZWIĄZANYCH Z OSOBĄ MIKOŁAJA KOPER
- ŁAWKA Z RZEŻBĄ M. KOPERNIKA I A. SCHILLING
- ŁAWKA PARKOWA
- F FLAGI MIAST PARTNERSKICH
- 1. -OBIEKTY WPISANE DO REJESTRU ZABYTKÓW WKZ
- 2. -OBIEKTY ZNAJDUJĄCE SIĘ W EWIDENCJI WKZ

PRACOWNIA STUDIÓW ARCHITEKTONICZNYCH I PLANOWANIA PRZESTRZENNEGO "ATA"		
Rodzaj opracowania: REWITALIZACJA OBSZARU STAREGO MIASTA WE FROMBORKU KONCEPCJA PROJEKTOWA REWITALIZACJI RYNKU MIEJSKIEGO		
Adres: DZ. NR 67/1, CZĘŚĆ DZ. NR 67/2, 63/1, 85/3, 86, 84 FROMBORK		
Inwestor: MIASTO I GMINA FROMBORK UL. MŁYNARSKA 5a, 14-530 FROMBORK		
Nazwa rysunku: PROJEKT ZAGOSPODAROWANIA TERENU	Nr rysunku: RYS.NR 2.2	Skala: 1: 500
Zespół autorski:		
Kierownik opracowania: inż. urb. Anna Talaga	upr. urb. nr 1412/94	
Projektant: mgr inż. arch. Ryszard Czuba	upr. Nr 4/76/EI	
Sprawdzający: inż. Stanisław Kołodziejek	upr. Nr 1113/EI/87	
Data	SIERPIEŃ 2012 r.	

REWITALIZACJA OBSZARU STAREGO MIASTA WE FROMBORKU KONCEPCJA PROJEKTOWA REWITALIZACJI RYNKU MIEJSKIEGO

Rys. Nr 2.3. Wymiarowanie

Skala 1:500



OZNACZENIA

- GRANICA OBSZARU OBJĘTEGO OPRACOWANIEM
- DRZEWA ISTNIEJĄCE
- DRZEWA PROJEKTOWANE
- KRATY METALOWE
- RURA Z POKRYWĄ DLA DRZEWKA BOŻONARODZENIOWEGO
- SŁUP OGŁOSZENIOWY
- ZABYTKOWA LATARNIA ULICZNA
- PROJEKTOWANE LATARNIE ULICZNE
- PROJEKTOWANE PUNKTY ŚWIETLNE WBUDOWANE W NAWIERZCHNIĘ RYNKU MIEJSKIEGO
- OCZKO WODNE WRAZ Z ZABYTKOWĄ STUDNIĄ
- TABLICE ZASŁUŻONYCH DLA MIASTA FROMBORKA
- TABLICA MIAST ZWIĄZANYCH Z OSOBĄ MIKOŁAJA KOPERNIKA
- ISTNIEJĄCA STUDNIA Z ZABYTKOWĄ POMPĄ
- ŁAWKA Z RZEZBĄ M. KOPERNIKA I A. SCHILLING
- ŁAWKA PARKOWA
- FLAGI MIAST PARTNERSKICH
- 1. 2.
- 1.-OBIEKTY WPISANE DO REJESTRU ZABYTKÓW WKZ
2.-OBIEKTY ZNAJDUJĄCE SIĘ W EWIDENCJI WKZ

PRACOWNIA STUDIÓW ARCHITEKTONICZNYCH I PLANOWANIA PRZESTRZENNEGO "ATA"

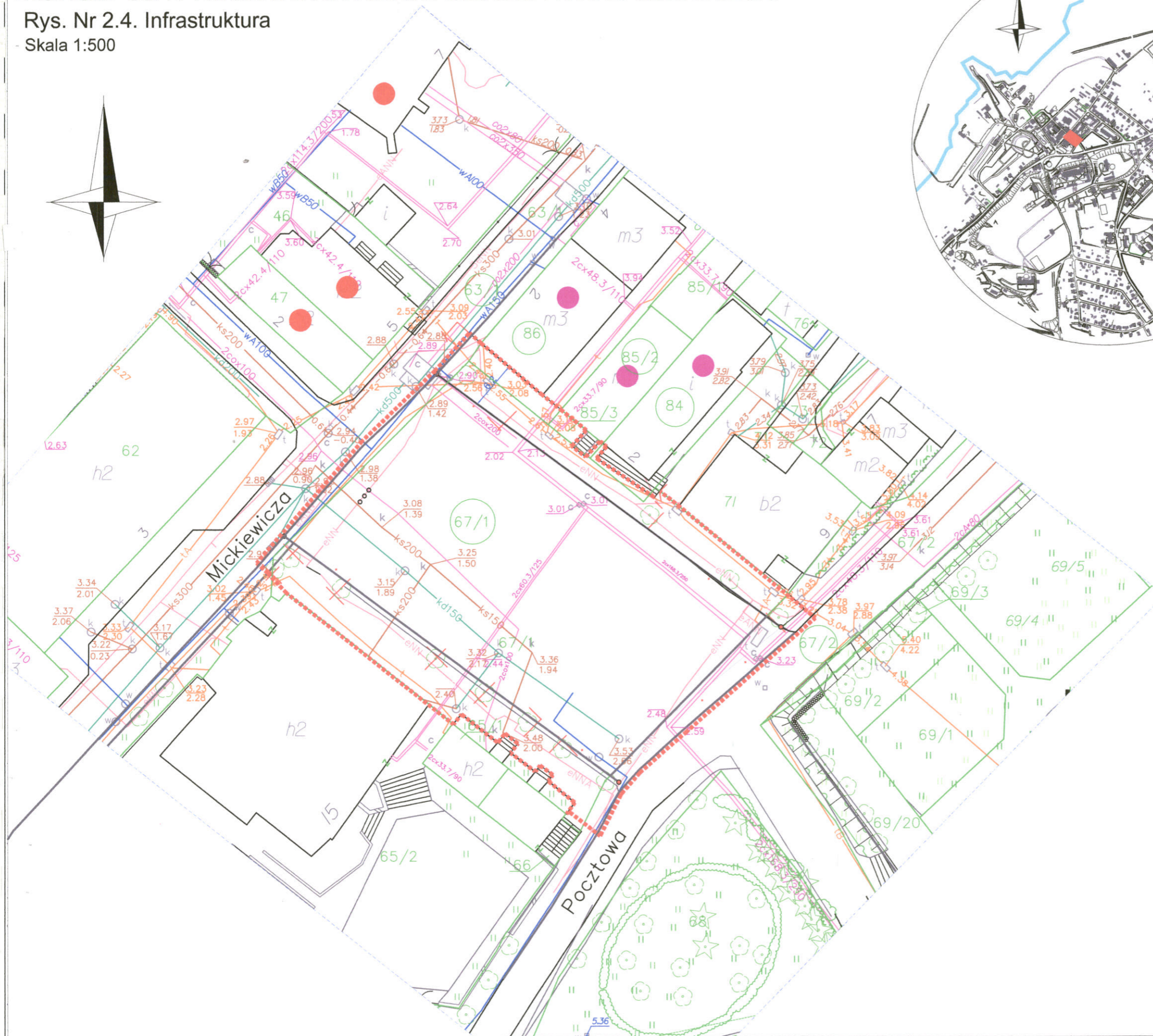

Rodzaj opracowania:		
REWITALIZACJA OBSZARU STAREGO MIASTA WE FROMBORKU KONCEPCJA PROJEKTOWA REWITALIZACJI RYNKU MIEJSKIEGO		
Adres:		
DZ. NR 67/1, CZĘŚĆ DZ. NR 67/2, 63/1, 85/3, 86, 84 FROMBORK		
Inwestor:		
MIASTO I GMINA FROMBORK UL. MEYNAJSKA 5a, 14-530 FROMBORK		
Nazwa rysunku:	Nr rysunku:	Skala:
WYMIAROWANIE	RYS.NR 2.3	1:500
Zespół autorski:		
Kierownik opracowania:	inż. urb. Anna Talaga	upr. urb. nr 1412/94
Projektant:	mgr inż. arch. Ryszard Czuba	upr. Nr 4/76/EI
Sprawdzający:	inż. Stanisław Kołodziejek	upr. Nr 1113/EI/87
Data	SIERPIEŃ 2012 r.	

REWITALIZACJA OBSZARU STAREGO MIASTA WE FROMBORKU

KONCEPCJA PROJEKTOWA REWITALIZACJI RYNKU MIEJSKIEGO

Rys. Nr 2.4. Infrastruktura

Skala 1:500



OZNACZENIA

- GRANICA OPRACOWANIA
- SIEĆ GAZOWA
- SIEĆ KANALIZACJI DESZCZOWEJ
- SIEĆ KANALIZACJI SANITARNEJ
- SIEĆ CIEPLNA
- SIEĆ TELEKOMUNIKACYJNA
- SIEĆ WODOCIĄGOWA
- SIEĆ ENERGETYCZNA

PRACOWNIA STUDIÓW ARCHITEKTONICZNYCH I PLANOWANIA PRZESTRZENNEGO "ATA"		
Rodzaj opracowania: REWITALIZACJA OBSZARU STAREGO MIASTA WE FROMBORKU KONCEPCJA PROJEKTOWA REWITALIZACJI RYNKU MIEJSKIEGO		
Adres: DZ. NR 67/1, CZĘŚĆ DZ. NR 67/2, 63/1, 85/3, 86, 84 FROMBORK		
Inwestor: MIASTO I GMINA FROMBORK UL. MŁYŃNARSKA 5a, 14-530 FROMBORK		
Nazwa rysunku: INFRASTRUKTURA	Nr rysunku: RYS.NR 2.4	Skala: 1: 500
Zespół autorski:		
Kierownik opracowania: mgr inż. arch. Ryszard Czuba	upr. urb. nr 1412/94	
Projektant: inż. Stanisław Kolodziejek	upr. Nr 4/76/EI	
Sprawdzający: Data	upr. Nr 1113/EI/87	
SIERPIEŃ 2012 r.		